
















## Záplavové území

-  Q5
-  Q20
-  Q100
-  Historické povodně
-  Aktivní zóna
-  Zvláštní povodeň




## Vodní toky a nádrže

-  Nádrž I. kategorie TBD
-  Nádrž II. kategorie TBD
-  Nádrž III. kategorie TBD
-  Nádrž IV. kategorie TBD
-  Vodní tok

## Hlásné profily

-  Kategorie A
-  Kategorie B
-  Kategorie C
-  Místo vizuální kontroly



## Srážkoměrné stanice

-  ČHMÚ
-  Podniků Povodí
-  Jiné





## Lokální výstražný systém

-  Hlásič
-  Siréna









## Subjekty

-  Povodňová komise
-  Subjekty a organizace





## Evakuace

-  Evakuační místo
-  Dopravní omezení
-  Objízdná trasa bodově
-  Objízdná trasa liniově

## Ohrožení

-  Ohrožené objekty vlastníků nemovitostí - bez povodňového plánu vlastníka nemovitosti
-  Ohrožené objekty vlastníků nemovitostí - s povodňovým plánem vlastníka nemovitosti
-  Ohrožené objekty vlastníků nemovitostí zvláštní povodní
-  Ohrožené objekty - agregovaně
-  Ohrožující objekty
-  Místa omezující odtokové poměry
-  Přívalové povodně
-  Ledové jevy

## Ostatní






-  Protipovodňová opatření
-  Fotodokumentace
-  Kontaminovaná místa v SEKM
-  Postupové doby

## Sídelní, hospodářské a kulturní objekty





- Definiční bod adresního místa
- ✚ Kříž, sloup kulturního významu
- Kaple
- △ Mohyla, pomník, náhrobek
- ▣ Silo
- 🛢 Čerpací stanice pohonných hmot
- 🌪 Meteorologická stanice
- 🏗 Těžní věž
- 🏭 Tovární komín
- Válcová nádrž, zásobník
- ✂ Větrný mlýn
- 🌪 Větrný motor
- ☒ Ústí šachty štoly v provozu
- ☒ Ústí šachty štoly mimo provoz
- 💧 Vodojem věžový
- 🏗 Věžovitá nástavba na budově
- 🏗 Rozhledna + vysílač
- 🏗 Věž blíže nespecifikovaná
- 🏗 Vysílač
- 🏗 Rozhledna
  
- Doplnková linie
- ▬ Dopravníkový pás
- ▬ Hradba, val, bašta, opevnění
- ▬ Lyžařský můstek
- ▬ Zed'
  
- Budova, blok budov
- Areál účelové zástavby
- Rozvalina, zřícenina
- Kůlna, skleník, fóliovník
- ⚰ Hřbitov
- Ostatní plocha v sídlech
- Usazovací nádrž
- Úložné místo, halda, odval
- Skládka
- Povrchová těžba, lom

## Komunikace
















- ◆ Křižovatka mimoúrovňová
- ◇ Křižovatka úrovňová
- ◇ Uzlový bod silniční sítě
- ▽ Podjezd
- ✂ Propustek
- ✂ Železniční přejezd
- Železniční stanice, zastávka
- ⊙ Stožár lanové dráhy
- Ⓜ Stanice metra
- ✂ Heliport
  
- ▬ Dálnice
- ▬ Rychlostní komunikace
- ▬ Silnice 1. třídy
- ▬ Silnice 2. třídy
- ▬ Silnice 3. třídy
- ▬ Silnice neevidovaná
- ▬ Silnice ve výstavbě
- ▬ Cesta udržovaná
- ▬ Cesta neudržovaná
- ▬ Cesta parková, hřbitovní
- ▬ Pěšina
  
- ▬ Ulice sjízdná
- ▬ Ulice nesjízdná
- ▬ Most
- ▬ Lávka
- ▬ Brod
- ▬ Přívoz
- ▬ Propustek
- ▬ Podjezd
- ▬ Tunel
- ▬ Elektrizovaná trať/vlečka
- ▬ Neelektrizovaná trať/vlečka
- ▬ Železniční vlečka
- ▬ Tramvajová dráha
- Metro
- Lyžařský vlek
- ▬ Podzemní lanová dráha
- ▬ Visutá lanová dráha
- ▬ Osa letištní dráhy

-  Areál železniční stanice, zastávky
-  Kolejiště
-  Parkoviště, odpočívka, letiště
-  Pojízděcí letová dráha
-  Přistávací a vzletová letová dráha






## Rozvodné sítě a produktovody

-  Stožár elektrického vedení
-  Elektrické vedení
-  Dálkový produktovod, dalkové potrubí
-  Elektrárna, přečerpávací stanice produktovodu, rozvodná transformovna













## Vodstvo

-  Vodopád
-  Přístaviště
-  Pramen
-  Studna - vrt
-  Kašna
-  Lázeňské zřídlo
-  Povrchový vodní tok
-  Podzemní vodní tok
-  Jez
-  Přehradní hráz
-  Akvadukt
-  Shybka
-  Plavební komora
-  Vodní plocha
-  Bažina, močál










## Geodetické body

-  Bod výškového bodového pole
-  Bod tíhového bodového pole
-  Přidružený bod
-  Trigonometrický bod
-  Zhušťovací bod











## Územní jednotky

-  Definiční bod správního celku
-  Hranice státu
-  Hranice oblasti
-  Hranice kraje
-  Hranice okresu
-  Hranice obce s rozšířenou působností, obce s pověřeným obecním úřadem
-  Hranice obce
-  Hranice katastrálního území, svazku obcí, městské části
-  Maloplošné zvláště chráněné území
-  Velkoplošné zvláště chráněné území
-  Chráněné ložiskové území
-  Dobývací prostor

## Vegetace a povrch

-  Rašeliniště
-  Osamělý lesík
-  Osamělý strom
-  Liniová vegetace
-  Lesní průsek
-  Orná půda a ostatní nespecifikované plochy
-  Trvalý travní porost, okrasná zahrada, park
-  Vinice, ovocný sad, zahrada, chmelnice
-  Lesní půda

## Terénní reliéf

-  Kótovaný bod
-  Osamělý balvan, skála
-  Skupina balvanů
-  Vstup do jeskyně
-  Vrstevnice
-  Pata terénního útvaru
-  Rokle, výmol
-  Stupeň, sráz
-  Skalní útvary
-  Sesuv půdy, suť