

# EVIDENČNÍ LIST HLÁSNÉHO PROFILU

## NOSÁLOVICE (DRNŮVKA)

KATEGORIE:

C

**Tok:** Drnůvka  
**Stanice:** Nosálovice (Drnůvka)  
**GPS:** 49.27337°N, 16.97992°E  
**Obec:** Vyškov  
**ORP:** Vyškov  
**Kraj:** Jihomoravský

Hladinoměr je umístěn v části města Vyškov-Nosálovice na ulici Nosálovská na silničním mostu č. 37933 -2. Platnost SPA pro úsek toku: Město Vyškov a obce níže po toku.

Číslo hydrologického pořadí: 4-12-02-016

Provozovatel stanice: **Město Vyškov**

### Příjemci varovných SMS zpráv:




Vedoucí OŽP	RNDr. Jiří Kutálek
Referent OŽP	Ing. František Vrbacký
Referent OŽP	Ing. Luboš Zavadil
Referent OŽP	Ing. Jitka Šubová, Ph.D.
Velitel SDH	Vojtěch Surák

### Poznámka:

Město Vyškov předává informace o situaci obcím níže po toku.



### Stupně povodňové aktivity (cm)

I.SPA	bdělost		85
II.SPA	pohotovost		100
III.SPA	ohrožení		120

### Četnost hlášení SPA

I.SPA	min. 1x denně
II.SPA	min. 4x denně
III.SPA	každé 3 hodiny

Vodočetná lať: **ANO**

Přenos dat: **ANO**

SMS: **ANO**

Centrum automatického sběru dat: <http://www.hladiny.cz>

Naměřená data jsou dostupná na: <http://hladiny.cz/cz/#lvs#graph#50251#Nosalovice-H>